

# Champagne-Ardenne (8,10,51,52) INFORMATIONS TECHNIQUES

Ce dossier donne des informations relatives à la plaque de diffusion Champagne-Ardenne. Cette région passera totalement au numérique le **28 septembre 2010**. A partir de cette date, il ne sera plus possible de recevoir les programmes de télévision par voie analogique hertzienne.

Vous trouverez dans ce document :

- 1- La liste des émetteurs TNT de la région Champagne-Ardenne et les canaux associés par multiplex et les dates de démarrage
- 2- Les cartes de localisation des émetteurs par département
- 3- La compatibilité de la réception suivant les plans de fréquence (habitats collectifs et individuels)
- 4- Les émetteurs analogiques non reconduits en TNT

La carte de couverture définitive au 28 septembre est disponible en PDF sur:  
[http://tousaunumerique.fr/cartes\\_de\\_couverture\\_tnt.php](http://tousaunumerique.fr/cartes_de_couverture_tnt.php)

Les estimations de couverture « à l'adresse » sont disponibles sur :  
[http://tousaunumerique.fr/tele\\_numerique\\_estimation\\_reception\\_tnt.php](http://tousaunumerique.fr/tele_numerique_estimation_reception_tnt.php)

Les cartes de couvertures à la localité sont disponibles sur :  
[http://tousaunumerique.fr/visualiseur\\_couverture\\_TNT\\_region.php](http://tousaunumerique.fr/visualiseur_couverture_TNT_region.php)

# 1-La liste des émetteurs TNT de la région Champagne-Ardenne et les canaux associés par multiplex

## EMETTEURS TNT CHAMPAGNE-ARDENNE

mai 27/09/2010

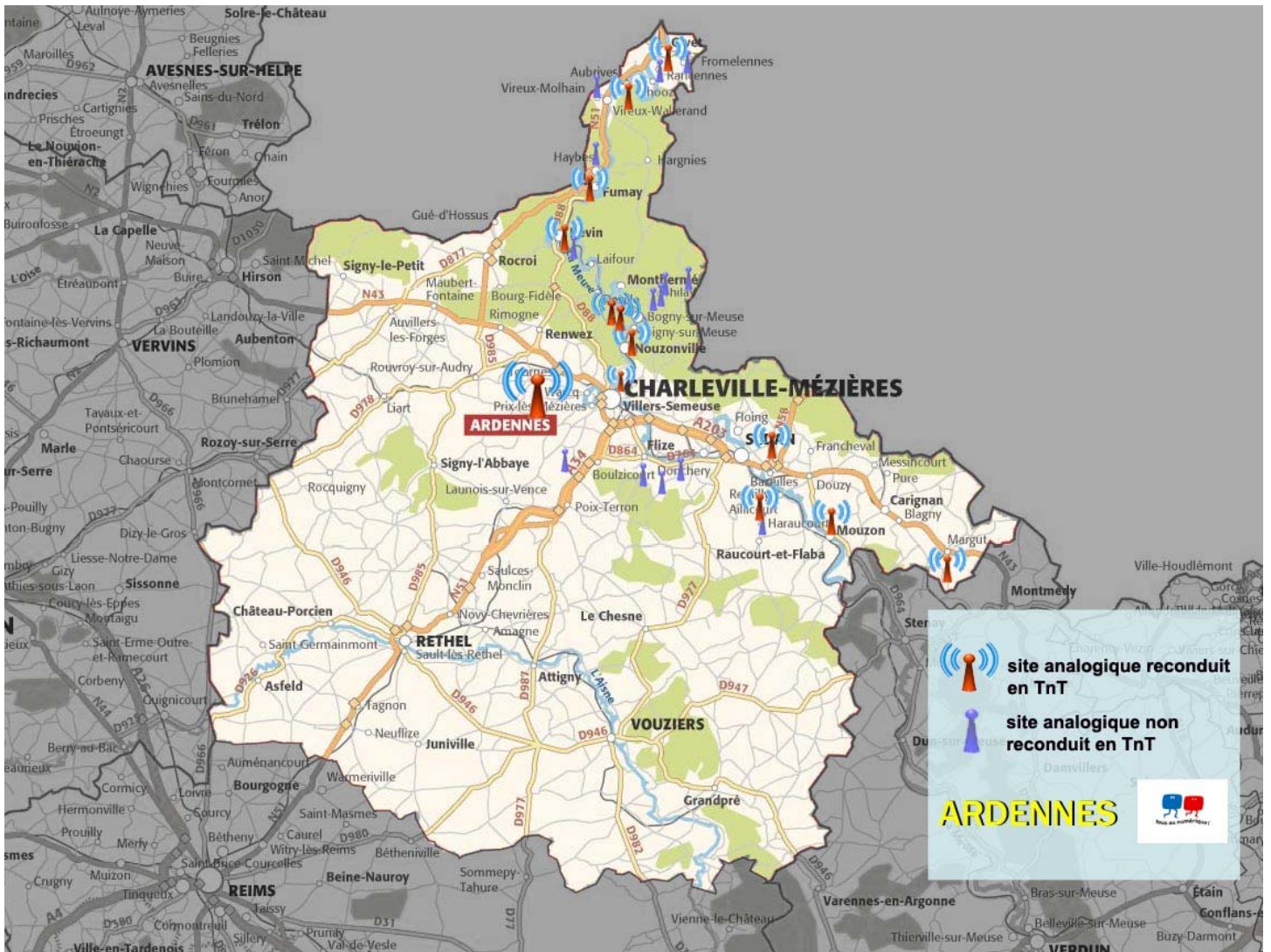
DEPT	SITE TNT	Etat	Jusqu'au 27 septembre						A partir du 28 septembre										
			CANAUX TRANSITOIRES						CANAUX PASSAGE										
			R1	R2	R3	R4	R5	R6											
2	VILLIERS-SAINT-DENIS Agglomération	non allumé en transitoire				55									53		46		40
8	ANCHAMPS	Pas de date																	
8	BEAUMONT-EN-ARGONNE Agglomération	Pas de date	32	47	24	22		35	H						44	32	26	22	23
8	BOGNY-SUR-MEUSE Agglomération	En service	32	47	24	22		35	H						44	32	26	22	23
8	BOGNY-SUR-MEUSE 2 Agglomération	Pas de date	32	47	24	22		35	H						44	32	26	22	23
8	BOULZICOURT	Pas de date																	
8	CHARLEVILLE-MEZIERES Agglomération	En service				34			V						44			22	23
8	CHEHERY Agglomération	Pas de date	32	47	24	22		35	H						44	32	26	22	23
8	CHEMERY-SUR-BAR Agglomération	Pas de date	32	47	24	22		35	H						44	32	26	22	23
8	EVIGNY	Pas de date																	
8	FROMLENNES	Pas de date																	
8	FUMAY Agglomération	En service	31	47	24	22		65	H						44	32	26	22	23
8	GESPUNSART Agglomération	Pas de date	32	47	24	22		35	H						44	32	26	22	23
8	GIVET Agglomération	En service	32	25	26	22		48	H						44	32	26	22	23
8	GIVONNE Agglomération	En service	32	47	24	22		35	H						44	32	26	22	23
8	GUIGNICOURT Agglomération	Pas de date	32	47	24	22		35	H						44	32	26	22	23
8	HANNOGNE-ST-MARTIN Agglomération	En service	32	47	24	22		35	H						44	32	26	22	23
8	HAULME Agglomération	Pas de date	32	47	24	22		35	H						44	32	26	22	23
8	HAYBES	Pas de date																	
8	LES HAUTES-RIVIERES - Mont de Fekir	Pas de date																	
8	MARGUT Agglomération	En service	32	25	50	22		69	H						44	32	26	22	23
8	MEZIERE-SURY Sury	En service	32	47	24	22		35	H						44	32	26	22	29
8	MONTHERME Agglomération	En service	32	47	24	22		35	H						44	32	26	22	23
8	MOUZON Agglomération	En service	32	25	50	22		69	H						44	32	26	22	23
8	NEUFMANIL Agglomération	En service	32	47	24	22		35	H						44	32	26	22	23
8	NOUZONVILLE Agglomération	En service	32	47	24	22		35	H						44	32	26	22	23
8	NOUZONVILLE 2 Agglomération	En service	32	47	24	22		35	H						44	32	26	22	23
8	RANCENNES - Les Brillles	Pas de date																	
8	RAUCOURT ET FLABA Agglomération	En service	32	47	24	22		35	H						44	32	26	22	23
8	REVIN Agglomération	En service	45	47	24	22		35	H						44	32	26	22	23
8	SAPOGNE-ET-FEUCHERES Agglomération	Pas de date	32	47	24	22		35	H						44	32	26	22	23
8	THILAY Agglomération	Pas de date	32	47	24	22		35	H						44	32	26	22	23
8	THILAY 2	Pas de date																	
8	VIREUX-MOLHAIN - La Jussière	Pas de date																	
8	VIREUX-WALLERAND Mont des Haies	En service	62	25	24	22		35	H						44	32	26	22	23
10	AIX-EN-OTHE Agglomération	En service	52	61	62	48		54	H						26	21	27	24	40
10	BAR-SUR-AUBE Agglomération	En service	25	22	33	36		28	H						26	21	27	24	36
10	ESTISSAC Agglomération	En service	52	31	37	34		42	H						52	21	27	24	36
10	MARAYE-EN-OTHE Agglomération	En service	52	61	62	48		54	H						53	21	27	24	36
10	ST-MARDS-EN-OTHE Agglomération	En service	52	61	62	48		54	H						26	21	27	24	36
10	TROYES Les Riceys	En service	25	22	41	36		28	H						26	21	27	24	29
10	VILLENAXE-LA-GRANDE Agglomération	En service	30	61	62	48		54	H						26	21	43	24	36
10	VILLE-SOUS-LAFERTE Agglomération	En service	25	22	41	36		28	H						26	21	27	24	36
51	AVENAY-VAL-D'OR Agglomération	En service				34			H						53	56	43	46	40
51	CHATILLON-SUR-MARNE Agglomération	En service				34			H						53	56	43	46	40
51	DORMANS Agglomération	En service	32	31	37	34		42	H						53	56	43	46	40
51	FISMES Agglomération	En service	32	31	37	34		42	H						53	56	43	46	40
51	MONTMIRAIL Agglomération	En service	32	31	37	34		42	H						53	56	43	46	40
51	PIERRY Agglomération	En service	32	31	37	34		42	H						53	56	43	46	40
51	REIMS Hautvillers	En service	32	31	37	34	45	42	H						53	56	43	46	45
51	SAINTE-MENEHOULD Agglomération	En service	35	31	37	34		42	H						53	56	43	46	40
52	ARC-EN-BARROIS Agglomération	En service	59	22	41	40		28	H						26	21	27	24	36
52	BOURBONNE-LES-BAINS Agglomération	En service	43	50	46	36		38	H						49	43	57	42	34
52	BOURMONT Agglomération	En service	21	42	41	44		31	H						49	43	57	42	34
52	CHAUMONT NORD	En service	34	42	61	40		64	H						49	43	57	42	34
52	CHAUMONT Agglomération	En service				36			V						49			42	34
52	CHAUMONT Sud	En service				40			H						49			42	34
52	CHAUMONT-CHALINDREY Chalindrey	En service	34	42	61	40	45	64	H						49	43	57	42	52
52	DOULAINCOURT-SAUCOURT Agglomération	En service	23	47	41	36		42	H						26	21	27	24	36
52	EURVILLE-BIENVILLE Agglomération	En service	63	31	37	34		42	H						53	21	27	24	36
52	FOULAIN Est	En service	60	42	61	40		63	V						49	43	57	42	34
52	FRONCLES Agglomération	En service	26	47	41	23		42	H						26	21	27	24	36
52	JOINVILLE EST	En service	63	47	41	44		42	H						53	21	27	24	40
52	SAINT-DIZIER Agglomération	En service	23	47	41	44		28	H						23	21	27	24	36
52	THONNANCE-LES-JOINVILLE Agglomération	En service	57	47	41	44		52	H						53	21	27	24	36

multiplex pas en service  
 sites TNT - 30-3 numérisés par les communes  
 canal non attribué  
 émetteur principal  
**en gras: nouveau canal du 06/09/2010**

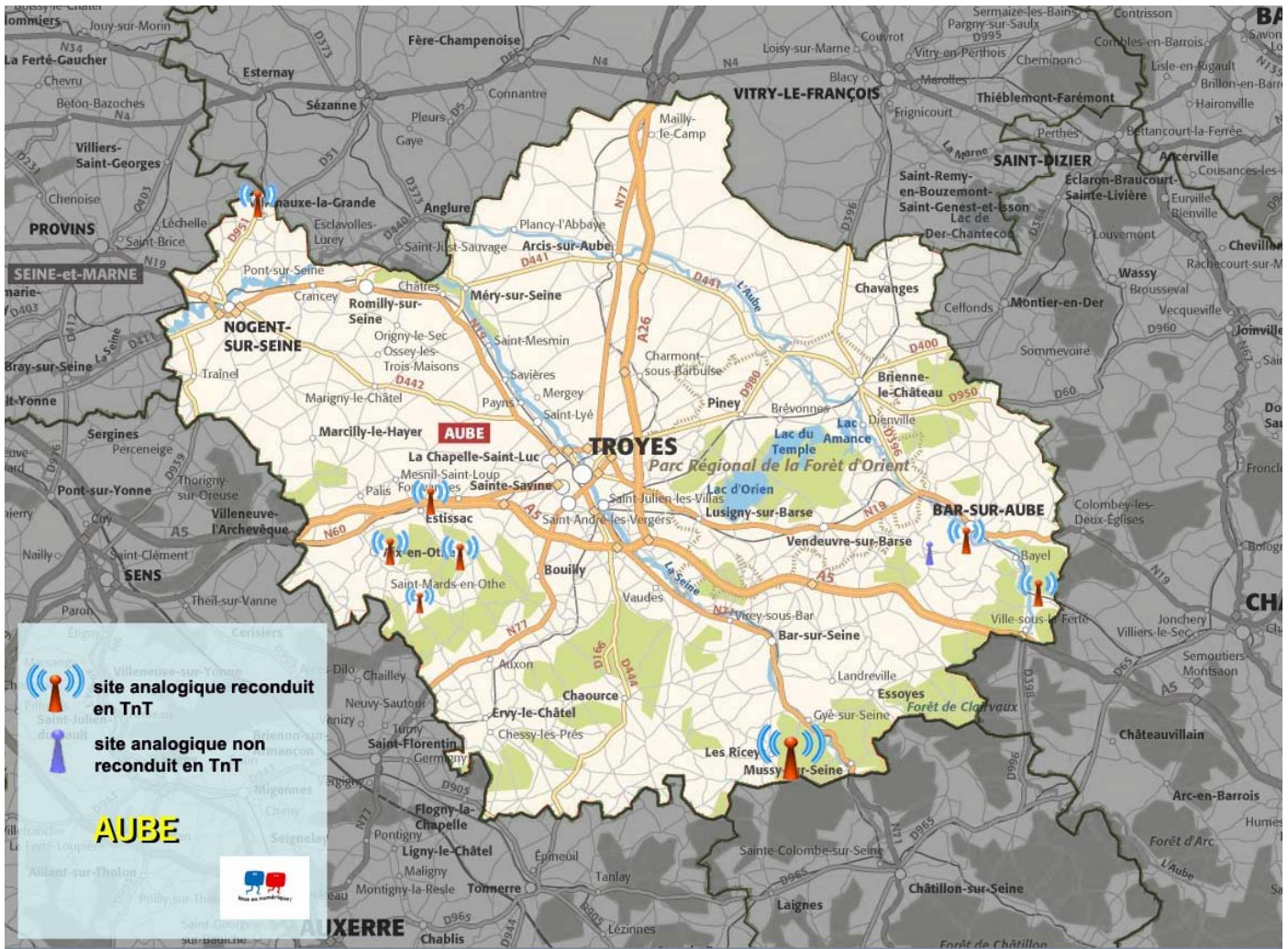
Composition des multiplexes :



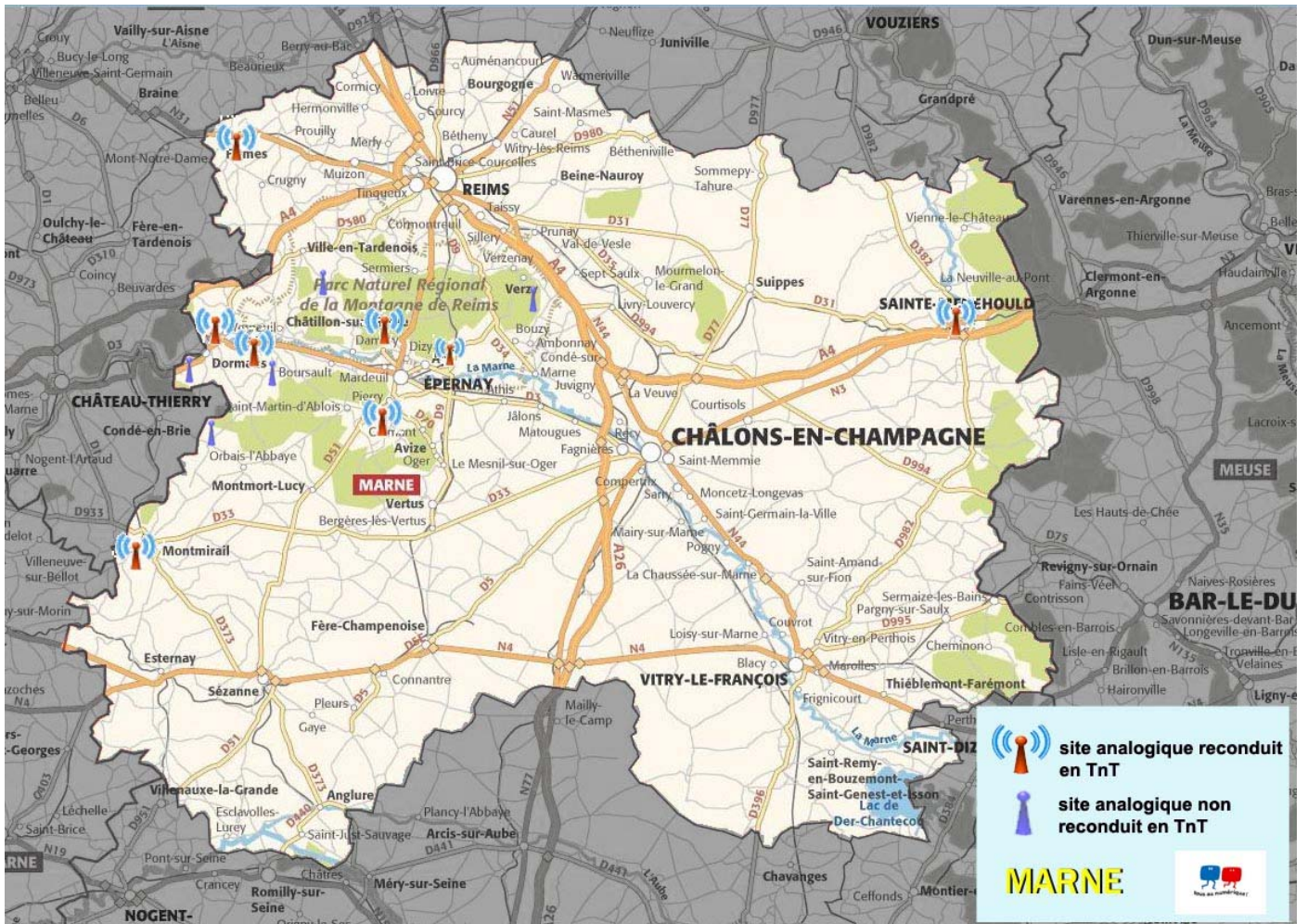
## 2- Localisation émetteurs des Ardennes (08)



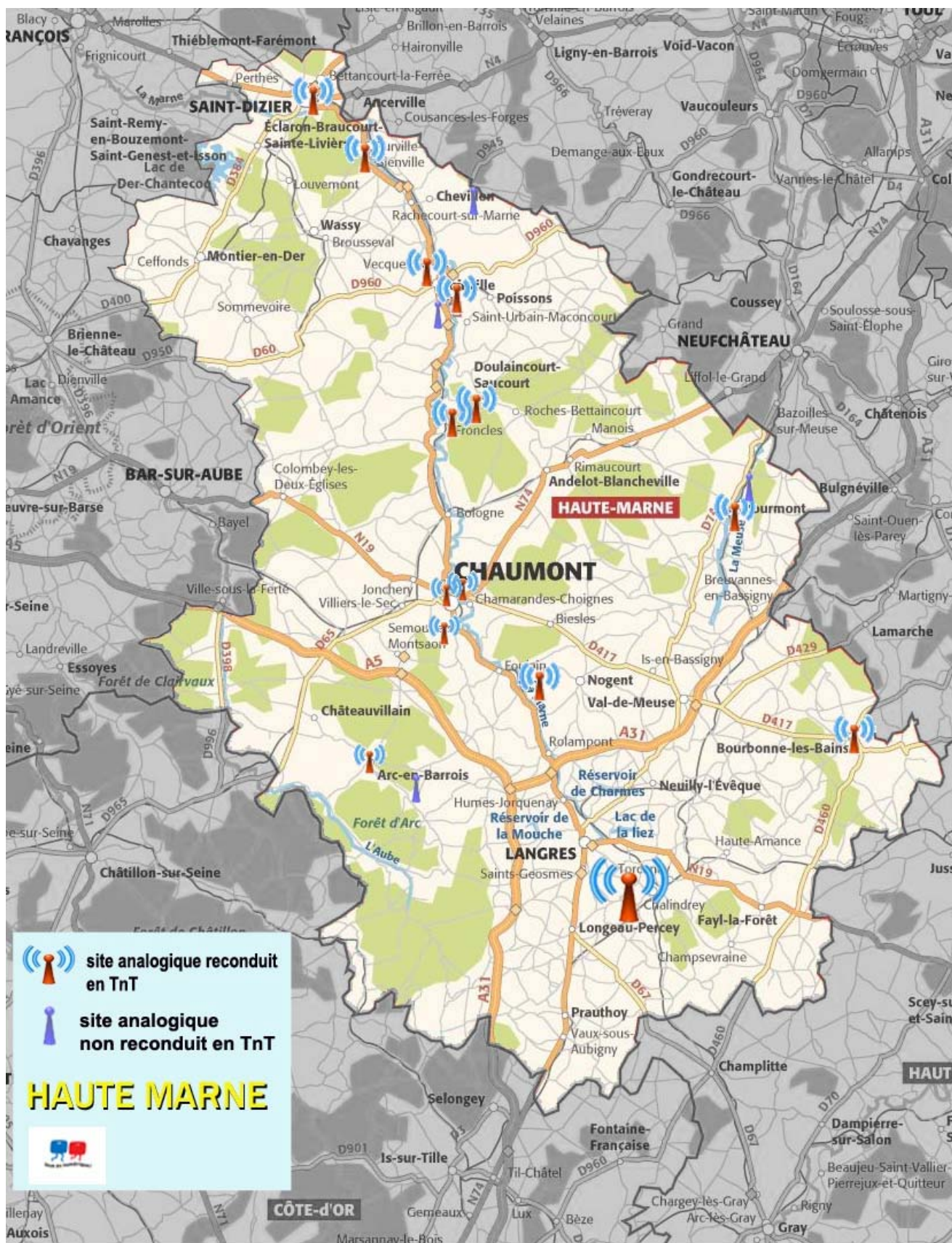
## Localisation émetteurs de l'Aube(10)



## Localisation émetteurs de la Marne (51)



## Localisation émetteurs de la Haute-Marne (52)



### 3-Compatibilité de la réception suivant les plans de fréquence (habitats collectifs et individuels)

Définitions :

- **Plan Analogique** : fréquences analogiques
- **Plan Transitoire** : fréquences TNT au lancement des émetteurs TNT, les émetteurs analogiques étant toujours en service- il y a donc une double diffusion.
- **Plan de Passage** : fréquences TNT rentrant en service au moment où l'analogique est éteint au niveau de la plaque régionale

#### 1-Passage de l'analogique en plan transitoire (tableau page 10)

Pour le collectif filtré:

La réception en collectif étant généralement filtrée, le tableau de la permet de voir la réception des multiplex dans les installations existantes des immeubles s'initialisant sur le plan Transitoire.

Pour un site :

- Si ce multiplex est bleu, la réception ne sera que partielle puisque ce canal est adjacent à un canal existant.
- **Ceux en blanc nécessiteront une adaptation du filtre.**

Concernant les antennes, 2 solutions possibles soit l'antenne est déjà large bande et permet donc la réception de toute la bande UHF (canaux 21 à 69) soit elle n'est que demi-bande (bande IV pour les canaux 21 à 38 et bande V pour les canaux 39 à 69).

L'antenne ne nécessite pas d'adaptation pour la réception depuis les sites « Réception antenne TNT » en vert. En revanche, il faudra adapter l'antenne si besoin pour la réception depuis les autres sites.

Pour l'individuel :

Identique à la partie collective pour les antennes.

#### 2- Passage du simulcast analogique / Plan Transitoire au plan de Passage (tableau page 11)

Pour le collectif filtré:

La réception en collectif étant généralement filtrée, ce tableau permet de voir la réception des multiplex dans les installations existantes des immeubles déjà initialisés sur le plan Transitoire et passant sur le plan de Passage.

Quand pour un site, le multiplex est vert, il n'y aura aucun problème de réception à travers le filtre pour ce multiplex puisque il est totalement repris dans le plan Passage. Si ce multiplex est bleu, la réception ne sera que partielle puisque ce canal est adjacent à un canal existant. **Ceux en blanc nécessiteront une adaptation du filtre.**

Concernant les antennes, les sites correspondant aux cases en vert dans la colonne « Réception Ant TNT Passage », ne nécessiteront pas d'adaptation.

Pour l'individuel :

Identique à la partie collective pour les antennes.

**EXEMPLE DE LECTURE DES TABLEAUX DES PAGES SUIVANTES :**

La case est bleue donc si je n'adapte pas mon filtre, je ne recevrais que partiellement

**Non** : Si je reçois la télévision depuis l'émetteur de « DORTAN » en analogique, si je n'adapte pas mon antenne, je ne recevrais pas ce multiplex

COMPARAISON DU PASSAGE DE L'ANALOGIQUE AU PLAN TRANSITOIRE									
SITE TNT		R1	R2	R3	R4	R5	R6	Reception Ant TAT	Reception Ant TNT
1	DORTAN Agglomération	Non		Non	Non		Non	Bande IV	Large Bande
1	HAUTEVILLE-LOMPNES Sud							Large Bande	Bande V

La case est blanche donc si je n'adapte pas mon filtre, je ne recevrai pas ce multiplex

Pour recevoir tous les multiplex en TNT, je dois avoir une antenne large bande

case verte : pour recevoir en TNT, je n'ai pas besoin d'adapter mon antenne

COMPARAISON DU PASSAGE DE L'ANALOGIQUE AU PLAN TRANSITOIRE									
	SITE TNT	R1	R2	R3	R4	R5	R6	Reception Ant TAT	Reception Ant TNT
2	VILLIERS-SAINT-DENIS Agglomération				Non			Bande IV	Bande V
8	<b>MEZIERE-SURY Sury</b>							Large Bande	Large Bande
8	REVIN Agglomération							Large Bande	Large Bande
8	FUMAY Agglomération							Large Bande	Large Bande
8	VIREUX-WALLERAND Mont des Haies							Large Bande	Large Bande
8	GIVET Agglomération							Large Bande	Large Bande
8	MONTHERME Agglomération	Non		Non	Non		Non	Bande V	Large Bande
8	RAUCOURT ET FLABA Agglomération	Non		Non	Non		Non	Bande V	Large Bande
8	MOUZON Agglomération	Non	Non		Non			Bande V	Large Bande
8	MARGUT Agglomération	Non	Non		Non			Bande V	Large Bande
8	NOUZONVILLE Agglomération	Non		Non	Non		Non	Bande V	Large Bande
8	CHARLEVILLE-MEZIERES Agglomération				Non			Bande V	Bande IV
8	GIVONNE Agglomération	Non		Non	Non		Non	Bande V	Large Bande
8	BOGNY-SUR-MEUSE Agglomération	Non		Non	Non		Non	Bande V	Large Bande
8	BOGNY-SUR-MEUSE 2 Agglomération	Non		Non	Non		Non	Bande V	Large Bande
10	<b>TROYES Les Riceys</b>							Large Bande	Large Bande
10	ESTISSAC Agglomération		Non	Non	Non			Bande V	Large Bande
10	MARAYE-EN-OTHE Agglomération	Non	Non	Non	Non		Non	Bande IV	Bande V
10	AIX-EN-OTHE Agglomération							Bande V	Bande V
10	VILLENAUXE-LA-GRANDE Agglomération	Non						Bande V	Large Bande
10	ST-MARDS-EN-OTHE Agglomération							Bande V	Bande V
10	BAR-SUR-AUBE Agglomération							Large Bande	Bande IV
10	VILLE-SOUS-LAFERTE Agglomération	Non	Non		Non		Non	Bande V	Large Bande
51	<b>REIMS Hautvillers</b>	Non	Non	Non	Non			Bande V	Large Bande
51	MONTMIRAIL Agglomération	Non	Non	Non	Non			Bande V	Large Bande
51	CHATILLON-SUR-MARNE Agglomération							Bande IV	Bande IV
51	FISMES Agglomération	Non	Non	Non	Non			Bande V	Large Bande
51	AVENAY-VAL-D'OR Agglomération				Non			Bande V	Bande IV
51	DORMANS Agglomération	Non	Non	Non	Non			Bande V	Large Bande
51	SAINTE-MENEHOULD Agglomération	Non	Non	Non	Non			Bande V	Large Bande
51	PIERRY Agglomération							Large Bande	Large Bande
52	JOINVILLE EST	Non	Non	Non	Non	Non	Non	Bande IV	Bande V
52	BOURMONT Agglomération		Non	Non	Non			Bande IV	Large Bande
52	<b>CHAUMONT-CHALINDREY Chalindrey</b>	Non						Bande V	Large Bande
52	FRONCLES Agglomération							Large Bande	Large Bande
52	CHAUMONT NORD	Non						Bande V	Large Bande
52	BOURBONNE-LES-BAINS Agglomération				Non		Non	Bande V	Large Bande
52	SAINTE-DIZIER Agglomération							Large Bande	Large Bande
52	THONNANCE-LES-JOINVILLE Agglomération							Bande V	Bande V
52	DOULAINCOURT-SAUCOURT Agglomération		Non	Non			Non	Bande IV	Large Bande
52	ARC-EN-BARROIS Agglomération	Non		Non	Non			Bande IV	Large Bande
52	FOULAIN Est							Bande V	Bande V
52	CHAUMONT Agglomération				Non			Bande V	Bande IV
52	EURVILLE-BIENVILLE Agglomération							Large Bande	Large Bande
52	CHAUMONT Sud							Large Bande	Bande V

	Canal TNT cocanal d'un canal TAT historique
	Canal TNT adjacent d'un canal TAT historique
Non	Canal non reçu si l'antenne n'est pas adaptée

COMPARAISON DU PASSAGE DE L'ANALOGIQUE ET DU TRANSITOIRE AU PLAN DE PASSAGE									
SITE TNT		R1	R2	R3	R4	R5	R6	Reception Ant TAT+ Ant TNT transitoire	Reception Ant TNT passage
2	VILLIERS-SAINT-DENIS Agglomération							Large Bande	Bande V
8	<b>MEZIERE-SURY</b> Sury							Large Bande	Large Bande
8	REVIN Agglomération							Large Bande	Large Bande
8	FUMAY Agglomération							Large Bande	Large Bande
8	VIREUX-WALLERAND Mont des Haies							Large Bande	Large Bande
8	GIVET Agglomération							Large Bande	Large Bande
8	MONTHERME Agglomération							Large Bande	Large Bande
8	RAUCOURT ET FLABA Agglomération							Large Bande	Large Bande
8	MOUZON Agglomération							Large Bande	Large Bande
8	MARGUT Agglomération							Large Bande	Large Bande
8	NOUZONVILLE Agglomération							Large Bande	Large Bande
8	CHARLEVILLE-MEZIERES Agglomération							Large Bande	Large Bande
8	GIVONNE Agglomération							Large Bande	Large Bande
8	BOGNY-SUR-MEUSE Agglomération							Large Bande	Large Bande
8	BOGNY-SUR-MEUSE 2 Agglomération							Large Bande	Large Bande
10	<b>TROYES</b> Les Riceys							Large Bande	Bande IV
10	ESTISSAC Agglomération							Large Bande	Large Bande
10	MARAYE-EN-OTHE Agglomération							Large Bande	Large Bande
10	AIX-EN-OTHE Agglomération	Non	Non	Non	Non	Non		Bande V	Large Bande
10	VILLENAUXE-LA-GRANDE Agglomération							Large Bande	Bande IV
10	ST-MARDS-EN-OTHE Agglomération	Non	Non	Non	Non	Non		Bande V	Bande IV
10	BAR-SUR-AUBE Agglomération							Large Bande	Bande IV
10	VILLE-SOUS-LAFERTE Agglomération							Large Bande	Bande IV
51	<b>REIMS</b> Hautvillers							Large Bande	Bande V
51	MONTMIRAIL Agglomération							Large Bande	Bande V
51	CHATILLON-SUR-MARNE Agglomération	Non	Non	Non	Non	Non		Bande IV	Bande V
51	FISMES Agglomération							Large Bande	Bande V
51	AVENAY-VAL-D'OR Agglomération							Large Bande	Bande V
51	DORMANS Agglomération							Large Bande	Bande V
51	SAINTE-MENEHOULD Agglomération							Large Bande	Bande V
51	PIERRY Agglomération							Large Bande	Bande V
52	JOINVILLE EST							Large Bande	Large Bande
52	BOURMONT Agglomération							Large Bande	Large Bande
52	<b>CHAUMONT-CHALINDREY</b> Chalindrey							Large Bande	Large Bande
52	FRONCLES Agglomération							Large Bande	Bande IV
52	CHAUMONT NORD							Large Bande	Large Bande
52	BOURBONNE-LES-BAINS Agglomération							Large Bande	Large Bande
52	SAINT-DIZIER Agglomération							Large Bande	Bande IV
52	THONNANCE-LES-JOINVILLE Agglomération		Non	Non	Non	Non		Bande V	Large Bande
52	DOULAINCOURT-SAUCOURT Agglomération							Large Bande	Bande IV
52	ARC-EN-BARROIS Agglomération							Large Bande	Bande IV
52	FOULAIN Est						Non	Bande V	Large Bande
52	CHAUMONT Agglomération							Large Bande	Large Bande
52	EURVILLE-BIENVILLE Agglomération							Large Bande	Large Bande
52	CHAUMONT Sud							Large Bande	Large Bande

	Canal TNT cocanal d'un canal TAT historique ou transitoire
	Canal TNT adjacent d'un canal TAT historique ou transitoire
Non	Canal non reçu si l'antenne n'est pas adaptée

## 3- Emetteurs analogiques non reconduits en TNT

27/09/2010

	Sites analogiques non reconduits en TNT					
8	BOUTANCOURT - Le Terme	39V	42V	59V		
8	HARAUCCOURT - Bois des Roches	32H	35H	37H		
10	COUVIGNON - La Pippe	55H	58H	52H		
21	BURE-LES-TEMPLIERS - Les Combes	46H	40H	43H	63H	38H
21	MAREY-SUR-TILLE - Charmont				30H	
21	MONTIGNY-SUR-AUBE - Anciens abattoirs communaux	39H	44H	33H		
21	NOIRON-SUR-SEINE - Nord-Est de la commune		48H	62H		
21	VERREY-SOUS-SALMAISE - La Batonnière	39H	42H	45H		
21	VILLY-EN-AUXOIS - Sur le Moins	40H	43H	46H		
51	COURTHIEZY - La Violette	33V	38V	35V		
51	CUCHERY - Les Clos	22H	25H	28H		
51	FESTIGNY - Huche Perdrix	22H	28H	25H		
51	LE BREUIL - Les Chrevretonnes	48V	51V	54V		
51	TREPAIL - La Carrière	33V	30V	35V		
52	GIEY-SUR-AUJON - La Vigne	33H	44H	47H		
52	ILLOUD - Côte du Poirier Grive	58H	61H	64H		
52	MUSSEY-SUR-MARNE - Charmoi	50H	53H	56H		
52	OSNE-LE-VAL - La Haievas	30H	36H	33H		
70	MIELLIN - Landes du Dessus	31H	25H	37H		
77	CHALAUTRE-LA-GRANDE - Chasse Bœuf	39H	42H	45H		

■ chaine non diffusée depuis ce site

Ces émetteurs ne diffuseront plus de programmes TV à partir du 28 septembre 2010. Les personnes recevant la télévision depuis un de ces émetteurs doivent s'équiper d'un mode de réception numérique (TNT sur un autre émetteur, satellite, ADSL, câble) pour continuer à recevoir la télévision.